




Príloha č. 2 Vybrané údaje o mestskej funkčnej oblasti

MESTO KOŠICE	
Počet obyvateľov (2020)	238 138
Rozloha	24373 ha
Hustota obyvateľstva na 1 km ²	977
Prvá písomná zmienka	1230
Kontakt (web)	www.kosice.sk
Počet okresov	4
Počet mestských častí	22
Počet katastrálnych území	29
Počet domov so súpisným číslom (r.2019)	41 323
Mestská časť s najväčším katastrom	Sever – 54,6 km ²
Mestská časť s najmenším katastrom	Džungľa – 0,5 km ²
Živonarodení - počet	2623
Zomretí – počet	2420
Prirodzený prírastok	203
Migračné saldo	-308
Celkový prírastok	-105
Priemerný vek obyvateľstva	42,39


BAŠKA	
Počet obyvateľov (2020)	718
Rozloha	450 ha
Prvá písomná zmienka	1247
Kontakt (web)	www.baska-obec.sk
Živonarodení - počet	9
Zomretí – počet	5
Prirodzený prírastok	4
Migračné saldo	39
Celkový prírastok	43
Predproduktívny (0 – 14) %	21,31
Produktívny (15 – 64) %	66,16
Poproduktívny vek (65 a viac) %	12,53
Index starnutia %	58,82
Index ekonomického zaťaženia %	51,16
Uchádzači o zamestnanie – počet	24
Počet pôvodných rodinných domov do r. 2012	160
Počet rodinných domov postavených od r. 2012	80


Príloha č. 2 Vybrané údaje o mestskej funkčnej oblasti

BELŽA	
Počet obyvateľov (2020)	417
Rozloha	549 ha
Prvá písomná zmienka	1232
Kontakt (web)	www.belza.dcom.sk
Živonarodení - počet	4
Zomretí – počet	3
Prirodzený prírastok	1
Migračné saldo	-7
Celkový prírastok	-6
Predproduktívny (0 – 14) %	16,07
Produktívny (15 – 64) %	65,95
Poproduktívny vek (65 a viac) %	17,99
Index starnutia %	103,33
Index ekonomického zaťaženia %	51,64
Uchádzači o zamestnanie – počet	13
Počet pôvodných rodinných domov do r. 2012	131
Počet rodinných domov postavených od r. 2012	39


BENIAKOVCE	
Počet obyvateľov (2020)	776
Rozloha	378 ha
Prvá písomná zmienka	1379
Kontakt (web)	www.obecbeniakovce.sk
Živonarodení - počet	8
Zomretí – počet	4
Prirodzený prírastok	4
Migračné saldo	12
Celkový prírastok	16
Predproduktívny (0 – 14) %	19,59
Produktívny (15 – 64) %	68,43
Poproduktívny vek (65 a viac) %	11,98
Index starnutia %	61,18
Index ekonomického zaťaženia %	46,14
Uchádzači o zamestnanie – počet	38
Počet pôvodných rodinných domov do r. 2012	156
Počet rodinných domov postavených od r. 2012	56


Príloha č. 2 Vybrané údaje o mestskej funkčnej oblasti

BOČIAR	
Počet obyvateľov (2020)	253
Rozloha	47 ha
Prvá písomná zmienka	1249
Kontakt (web)	www.bociar.sk
Živonarodení - počet	1
Zomretí – počet	3
Prirodzení prírastok	-2
Migračné saldo	-3
Celkový prírastok	-5
Predproduktívny (0 – 14) %	20,95
Produktívny (15 – 64) %	60,87
Poproduktívny vek (65 a viac) %	18,18
Index starnutia %	86,79
Index ekonomického zaťaženia %	64,29
Uchádzači o zamestnanie – počet	2
Počet pôvodných rodinných domov do r. 2012	59
Počet rodinných domov postavených od r. 2012	11


BUDIMÍR	
Počet obyvateľov (2020)	1290
Rozloha	699 ha
Prvá písomná zmienka	1289
Kontakt (web)	www.obecbudimir.eu
Živonarodení - počet	11
Zomretí – počet	12
Prirodzení prírastok	-1
Migračné saldo	42
Celkový prírastok	41
Predproduktívny (0 – 14) %	17,05
Produktívny (15 – 64) %	67,83
Poproduktívny vek (65 a viac) %	15,12
Index starnutia %	88,64
Index ekonomického zaťaženia %	47,43
Uchádzači o zamestnanie – počet	35
Počet pôvodných rodinných domov do r. 2012	303
Počet rodinných domov postavených od r. 2012	91


Príloha č. 2 Vybrané údaje o mestskej funkčnej oblasti

BUKOVEC	
Počet obyvateľov (2020)	839
Rozloha	1085 ha
Prvá písomná zmienka	1346
Kontakt (web)	www.bukovec.sk
Živonarodení - počet	6
Zomretí – počet	11
Prirodzení prírastok	-5
Migračné saldo	10
Celkový prírastok	5
Predproduktívny (0 – 14) %	15,02
Produktívny (15 – 64) %	71,28
Poproduktívny vek (65 a viac) %	13,71
Index starnutia %	91,27
Index ekonomického zaťaženia %	40,3
Uchádzači o zamestnanie – počet	37
Počet pôvodných rodinných domov do r. 2012	-
Počet rodinných domov postavených od r. 2012	-


ČAŇA	
Počet obyvateľov (2020)	6109
Rozloha	1155 ha
Prvá písomná zmienka	1255
Kontakt (web)	www.obeccana.eu
Živonarodení - počet	62
Zomretí – počet	46
Prirodzení prírastok	16
Migračné saldo	27
Celkový prírastok	53
Predproduktívny (0 – 14) %	20,02
Produktívny (15 – 64) %	69,11
Poproduktívny vek (65 a viac) %	10,87
Index starnutia %	54,29
Index ekonomického zaťaženia %	44,69
Uchádzači o zamestnanie – počet	296
Počet pôvodných rodinných domov do r. 2012	1224
Počet rodinných domov postavených od r. 2012	385


Príloha č. 2 Vybrané údaje o mestskej funkčnej oblasti

DRUŽSTEVNÁ PRI HORNÁDE	
Počet obyvateľov (2020)	2818
Rozloha	955 ha
Prvá písomná zmienka	1423
Kontakt (web)	www.druzstevna.sk
Živonarodení - počet	26
Zomretí – počet	25
Prirodzení prírastok	1
Migračné saldo	4
Celkový prírastok	5
Predproduktívny (0 – 14) %	20,55
Produktívny (15 – 64) %	66,82
Poproduktívny vek (65 a viac) %	12,63
Index starnutia %	61,49
Index ekonomického zaťaženia %	49,65
Uchádzači o zamestnanie – počet	184
Počet pôvodných rodinných domov do r. 2012	577
Počet rodinných domov postavených od r. 2012	63

GEČA	
Počet obyvateľov (2020)	1856
Rozloha	548 ha
Prvá písomná zmienka	1255
Kontakt (web)	www.obecgeca.sk
Živonarodení - počet	15
Zomretí – počet	14
Prirodzení prírastok	1
Migračné saldo	26
Celkový prírastok	27
Predproduktívny (0 – 14) %	16,27
Produktívny (15 – 64) %	70,53
Poproduktívny vek (65 a viac) %	13,20
Index starnutia %	81,13
Index ekonomického zaťaženia %	41,79
Uchádzači o zamestnanie – počet	75
Počet pôvodných rodinných domov do r. 2012	435
Počet rodinných domov postavených od r. 2012	129

Príloha č. 2 Vybrané údaje o mestskej funkčnej oblasti

GYŇOV	
Počet obyvateľov (2020)	680
Rozloha	672 ha
Prvá písomná zmienka	1255
Kontakt (web)	www.obecgynov.sk
Živonarodení - počet	3
Zomretí – počet	5
Prirodzení prírastok	-2
Migračné saldo	-6
Celkový prírastok	-8
Predproduktívny (0 – 14) %	16,03
Produktívny (15 – 64) %	66,62
Poproduktívny vek (65 a viac) %	17,35
Index starnutia %	108,26
Index ekonomického zaťaženia %	50,11
Uchádzači o zamestnanie – počet	35
Počet pôvodných rodinných domov do r. 2012	173
Počet rodinných domov postavených od r. 2012	-


HANISKA	
Počet obyvateľov (2020)	1578
Rozloha	1729 ha
Prvá písomná zmienka	1267
Kontakt (web)	www.haniska.sk
Živonarodení - počet	21
Zomretí – počet	17
Prirodzení prírastok	4
Migračné saldo	28
Celkový prírastok	32
Predproduktívny (0 – 14) %	16,92
Produktívny (15 – 64) %	66,29
Poproduktívny vek (65 a viac) %	16,79
Index starnutia %	99,25
Index ekonomického zaťaženia %	50,86
Uchádzači o zamestnanie – počet	53
Počet pôvodných rodinných domov do r. 2012	420
Počet rodinných domov postavených od r. 2012	50

Príloha č. 2 Vybrané údaje o mestskej funkčnej oblasti

HRAŠOVÍK	
Počet obyvateľov (2020)	385
Rozloha	204 ha
Prvá písomná zmienka	1270
Kontakt (web)	www.hrasovik.sk
Živonarodení - počet	2
Zomretí – počet	4
Prirodzení prírastok	-2
Migračné saldo	8
Celkový prírastok	6
Predproduktívny (0 – 14) %	16,88
Produktívny (15 – 64) %	69,09
Poproduktívny vek (65 a viac) %	14,03
Index starnutia %	83,08
Index ekonomického zaťaženia %	44,74
Uchádzači o zamestnanie – počet	13
Počet pôvodných rodinných domov do r. 2012	-
Počet rodinných domov postavených od r. 2012	-


HÝĽOV	
Počet obyvateľov (2020)	505
Rozloha	2386 ha
Prvá písomná zmienka	1318
Kontakt (web)	www.obechylov.sk
Živonarodení - počet	2
Zomretí – počet	4
Prirodzení prírastok	-2
Migračné saldo	1
Celkový prírastok	-1
Predproduktívny (0 – 14) %	15,25
Produktívny (15 – 64) %	70,69
Poproduktívny vek (65 a viac) %	14,06
Index starnutia %	92,21
Index ekonomického zaťaženia %	41,46
Uchádzači o zamestnanie – počet	18
Počet pôvodných rodinných domov do r. 2012	193
Počet rodinných domov postavených od r. 2012	19


Príloha č. 2 Vybrané údaje o mestskej funkčnej oblasti

CHRASNÉ	
Počet obyvateľov (2020)	629
Rozloha	473 ha
Prvá písomná zmienka	1427
Kontakt (web)	www.chrastne.sk
Živonarodení - počet	7
Zomretí – počet	9
Prirodzení prírastok	-2
Migračné saldo	17
Celkový prírastok	15
Predproduktívny (0 – 14) %	21,14
Produktívny (15 – 64) %	69,63
Poproduktívny vek (65 a viac) %	9,22
Index starnutia %	43,61
Index ekonomického zaťaženia %	43,61
Uchádzači o zamestnanie – počet	36
Počet pôvodných rodinných domov do r. 2012	-
Počet rodinných domov postavených od r. 2012	-


KOKŠOV-BAKŠA	
Počet obyvateľov (2020)	1250
Rozloha	357 ha
Prvá písomná zmienka	1262
Kontakt (web)	www.koksovbaksa.sk
Živonarodení - počet	12
Zomretí – počet	7
Prirodzení prírastok	5
Migračné saldo	22
Celkový prírastok	27
Predproduktívny (0 – 14) %	17,04
Produktívny (15 – 64) %	68,16
Poproduktívny vek (65 a viac) %	14,80
Index starnutia %	86,85
Index ekonomického zaťaženia %	46,71
Uchádzači o zamestnanie – počet	45
Počet pôvodných rodinných domov do r. 2012	230
Počet rodinných domov postavených od r. 2012	110


Príloha č. 2 Vybrané údaje o mestskej funkčnej oblasti

KOSTOĽANY NAD HORNÁDOM	
Počet obyvateľov (2020)	1276
Rozloha	691 ha
Prvá písomná zmienka	1423
Kontakt (web)	www.kostolany.sk
Živonarodení - počet	6
Zomretí – počet	10
Prirodzení prírastok	-4
Migračné saldo	35
Celkový prírastok	31
Predproduktívny (0 – 14) %	13,24
Produktívny (15 – 64) %	67,01
Poproduktívny vek (65 a viac) %	19,75
Index starnutia %	149,11
Index ekonomického zaťaženia %	49,24
Uchádzači o zamestnanie – počet	47
Počet bytových domov v obci	5
Počet bytov v bytových domoch	35


KOŠICKÁ BELÁ	
Počet obyvateľov (2020)	997
Rozloha	3941 ha
Prvá písomná zmienka	1297
Kontakt (web)	www.kosickabela.sk
Živonarodení - počet	11
Zomretí – počet	6
Prirodzení prírastok	5
Migračné saldo	14
Celkový prírastok	19
Predproduktívny (0 – 14) %	14,04
Produktívny (15 – 64) %	68,81
Poproduktívny vek (65 a viac) %	17,15
Index starnutia %	122,14
Index ekonomického zaťaženia %	45,34
Uchádzači o zamestnanie – počet	60
Počet pôvodných rodinných domov do r. 2012	240
Počet rodinných domov postavených od r. 2012	30


Príloha č. 2 Vybrané údaje o mestskej funkčnej oblasti

KOŠICKÁ POLIANKA	
Počet obyvateľov (2020)	1047
Rozloha	827 ha
Prvá písomná zmienka	1335
Kontakt (web)	www.kosickapolianka.sk
Živonarodení - počet	11
Zomretí – počet	6
Prirodzený prírastok	5
Migračné saldo	5
Celkový prírastok	10
Predproduktívny (0 – 14) %	17,29
Produktívny (15 – 64) %	68,58
Poproduktívny vek (65 a viac) %	14,14
Index starnutia %	81,77
Index ekonomického zaťaženia %	45,82
Uchádzači o zamestnanie – počet	51
Počet pôvodných rodinných domov do r. 2012	-
Počet rodinných domov postavených od r. 2012	-


KOŠICKÉ OLŠANY	
Počet obyvateľov (2020)	1349
Rozloha	867 ha
Prvá písomná zmienka	1288
Kontakt (web)	www.kosickeolsany.sk
Živonarodení - počet	12
Zomretí – počet	11
Prirodzený prírastok	1
Migračné saldo	14
Celkový prírastok	15
Predproduktívny (0 – 14) %	20,46
Produktívny (15 – 64) %	67,01
Poproduktívny vek (65 a viac) %	12,53
Index starnutia %	61,23
Index ekonomického zaťaženia %	49,23
Uchádzači o zamestnanie – počet	64
Počet pôvodných rodinných domov do r. 2012	-
Počet rodinných domov postavených od r. 2012	-


Príloha č. 2 Vybrané údaje o mestskej funkčnej oblasti

MALÁ IDA	
Počet obyvateľov (2020)	1810
Rozloha	1020 ha
Prvá písomná zmienka	1280
Kontakt (web)	www.malaida.sk
Živonarodení - počet	18
Zomretí – počet	8
Prirodzení prírastok	10
Migračné saldo	59
Celkový prírastok	69
Predproduktívny (0 – 14) %	16,19
Produktívny (15 – 64) %	70,72
Poproduktívny vek (65 a viac) %	13,09
Index starnutia %	80,89
Index ekonomického zaťaženia %	40,41
Uchádzači o zamestnanie – počet	52
Počet pôvodných rodinných domov do r. 2012	550
Počet rodinných domov postavených od r. 2012	112


MILHOŠŤ	
Počet obyvateľov (2020)	394
Rozloha	778 ha
Prvá písomná zmienka	1318
Kontakt (web)	www.obecmilhost.eu
Živonarodení - počet	3
Zomretí – počet	5
Prirodzení prírastok	-2
Migračné saldo	-1
Celkový prírastok	-3
Predproduktívny (0 – 14) %	15,74
Produktívny (15 – 64) %	70,56
Poproduktívny vek (65 a viac) %	13,71
Index starnutia %	87,1
Index ekonomického zaťaženia %	41,73
Uchádzači o zamestnanie – počet	26
Počet pôvodných rodinných domov do r. 2012	120
Počet rodinných domov postavených od r. 2012	2

Príloha č. 2 Vybrané údaje o mestskej funkčnej oblasti

NIŽNÁ HUTKA	
Počet obyvateľov (2020)	622
Rozloha	435 ha
Prvá písomná zmienka	1293
Kontakt (web)	www.niznahutka.sk
Živonarodení - počet	6
Zomretí – počet	6
Prirodzený prírastok	0
Migračné saldo	8
Celkový prírastok	8
Predproduktívny (0 – 14) %	12,06
Produktívny (15 – 64) %	72,35
Poproduktívny vek (65 a viac) %	15,59
Index starnutia %	129,33
Index ekonomického zaťaženia %	38,22
Uchádzači o zamestnanie – počet	24
Počet pôvodných rodinných domov do r. 2012	145
Počet rodinných domov postavených od r. 2012	55


NIŽNÁ MYŠĽA	
Počet obyvateľov (2020)	1692
Rozloha	1261 ha
Prvá písomná zmienka	1270
Kontakt (web)	www.niznamysla.sk
Živonarodení - počet	6
Zomretí – počet	6
Prirodzený prírastok	12
Migračné saldo	5
Celkový prírastok	17
Predproduktívny (0 – 14) %	21,34
Produktívny (15 – 64) %	68,14
Poproduktívny vek (65 a viac) %	10,52
Index starnutia %	49,31
Index ekonomického zaťaženia %	46,75
Uchádzači o zamestnanie – počet	91
Počet pôvodných rodinných domov do r. 2012	347
Počet rodinných domov postavených od r. 2012	18

Príloha č. 2 Vybrané údaje o mestskej funkčnej oblasti

NIŽNÝ KLÁTOV	
Počet obyvateľov (2020)	880
Rozloha	594 ha
Prvá písomná zmienka	1317
Kontakt (web)	www.niznyklatov.sk
Živonarodení - počet	10
Zomretí – počet	5
Prirodzení prírastok	5
Migračné saldo	19
Celkový prírastok	24
Predproduktívny (0 – 14) %	16,14
Produktívny (15 – 64) %	67,05
Poproduktívny vek (65 a viac) %	16,82
Index starnutia %	104,23
Index ekonomického zaťaženia %	49,15
Uchádzači o zamestnanie – počet	25
Počet bytových domov v obci	2
Počet bytov v bytových domoch	14


PLOSKÉ	
Počet obyvateľov (2020)	967
Rozloha	1000 ha
Prvá písomná zmienka	1270
Kontakt (web)	www.ploske.ocu.sk
Živonarodení - počet	18
Zomretí – počet	11
Prirodzení prírastok	7
Migračné saldo	17
Celkový prírastok	24
Predproduktívny (0 – 14) %	19,13
Produktívny (15 – 64) %	66,18
Poproduktívny vek (65 a viac) %	14,68
Index starnutia %	76,76
Index ekonomického zaťaženia %	51,09
Uchádzači o zamestnanie – počet	37
Počet pôvodných rodinných domov do r. 2012	277
Počet rodinných domov postavených od r. 2012	52


Príloha č. 2 Vybrané údaje o mestskej funkčnej oblasti

ROZHANOVCE	
Počet obyvateľov (2020)	2643
Rozloha	2220 ha
Prvá písomná zmienka	1270
Kontakt (web)	www.rozhanovce.com
Živonarodení - počet	31
Zomretí – počet	24
Prirodzený prírastok	7
Migračné saldo	56
Celkový prírastok	63
Predproduktívny (0 – 14) %	18,65
Produktívny (15 – 64) %	64,66
Poproduktívny vek (65 a viac) %	16,69
Index starnutia %	89,45
Index ekonomického zaťaženia %	54,65
Uchádzači o zamestnanie – počet	82
Počet pôvodných rodinných domov do r. 2012	624
Počet rodinných domov postavených od r. 2012	154


SADY NAD TORYSOU	
Počet obyvateľov (2020)	1969
Rozloha	845 ha
Prvá písomná zmienka	1964
Kontakt (web)	www.sadynadtorysou.sk
Živonarodení - počet	23
Zomretí – počet	17
Prirodzený prírastok	6
Migračné saldo	-10
Celkový prírastok	-4
Predproduktívny (0 – 14) %	17,98
Produktívny (15 – 64) %	67,95
Poproduktívny vek (65 a viac) %	14,07
Index starnutia %	78,25
Index ekonomického zaťaženia %	47,16
Uchádzači o zamestnanie – počet	97
Počet pôvodných rodinných domov do r. 2012	-
Počet rodinných domov postavených od r. 2012	-


Príloha č. 2 Vybrané údaje o mestskej funkčnej oblasti

SEŇA	
Počet obyvateľov (2020)	2139
Rozloha	2281 ha
Prvá písomná zmienka	1249
Kontakt (web)	www.obecsena.sk
Živonarodení - počet	20
Zomretí – počet	30
Prirodzený prírastok	-10
Migračné saldo	16
Celkový prírastok	6
Predproduktívny (0 – 14) %	18,09
Produktívny (15 – 64) %	67,41
Poproduktívny vek (65 a viac) %	14,49
Index starnutia %	80,1
Index ekonomického zaťaženia %	48,34
Uchádzači o zamestnanie – počet	104
Počet pôvodných rodinných domov do r. 2012	-
Počet rodinných domov postavených od r. 2012	-


SKÁROŠ	
Počet obyvateľov (2020)	1126
Rozloha	3687 ha
Prvá písomná zmienka	1270
Kontakt (web)	www.skaros.sk
Živonarodení - počet	13
Zomretí – počet	11
Prirodzený prírastok	2
Migračné saldo	11
Celkový prírastok	13
Predproduktívny (0 – 14) %	18,12
Produktívny (15 – 64) %	69,36
Poproduktívny vek (65 a viac) %	12,52
Index starnutia %	69,12
Index ekonomického zaťaženia %	44,17
Uchádzači o zamestnanie – počet	62
Počet pôvodných rodinných domov do r. 2012	300
Počet rodinných domov postavených od r. 2012	50

Príloha č. 2 Vybrané údaje o mestskej funkčnej oblasti

SOKOĽ	
Počet obyvateľov (2020)	1259
Rozloha	1566 ha
Prvá písomná zmienka	1270
Kontakt (web)	www.obecsokol.sk
Živonarodení - počet	7
Zomretí – počet	11
Prirodzený prírastok	-4
Migračné saldo	26
Celkový prírastok	22
Predproduktívny (0 – 14) %	19,06
Produktívny (15 – 64) %	68,39
Poproduktívny vek (65 a viac) %	12,55
Index starnutia %	65,83
Index ekonomického zaťaženia %	46,26
Uchádzači o zamestnanie – počet	54
Počet pôvodných rodinných domov do r. 2012	278
Počet rodinných domov postavených od r. 2012	62


TREBEJOV	
Počet obyvateľov (2020)	208
Rozloha	767 ha
Prvá písomná zmienka	1289
Kontakt (web)	www.trebejov.sk
Živonarodení - počet	0
Zomretí – počet	2
Prirodzený prírastok	-2
Migračné saldo	5
Celkový prírastok	3
Predproduktívny (0 – 14) %	12,02
Produktívny (15 – 64) %	66,83
Poproduktívny vek (65 a viac) %	21,15
Index starnutia %	176
Index ekonomického zaťaženia %	49,64
Uchádzači o zamestnanie – počet	5
Počet pôvodných rodinných domov do r. 2012	72
Počet rodinných domov postavených od r. 2012	3


Príloha č. 2 Vybrané údaje o mestskej funkčnej oblasti

TRSTENÉ PRI HORNÁDE	
Počet obyvateľov (2020)	1556
Rozloha	1290 ha
Prvá písomná zmienka	1270
Kontakt (web)	trsteneprihornade.sk
Živonarodení - počet	13
Zomretí – počet	17
Prirodzení prírastok	-4
Migračné saldo	1
Celkový prírastok	-3
Predproduktívny (0 – 14) %	15,68
Produktívny (15 – 64) %	70,50
Poproduktívny vek (65 a viac) %	13,82
Index starnutia %	88,11
Index ekonomického zaťaženia %	41,84
Uchádzači o zamestnanie – počet	61
Počet pôvodných rodinných domov do r. 2012	-
Počet rodinných domov postavených od r. 2012	-


VAJKOVCE	
Počet obyvateľov (2020)	979
Rozloha	389 ha
Prvá písomná zmienka	1630
Kontakt (web)	www.obecvajkovce.sk
Živonarodení - počet	7
Zomretí – počet	2
Prirodzení prírastok	5
Migračné saldo	10
Celkový prírastok	15
Predproduktívny (0 – 14) %	19,82
Produktívny (15 – 64) %	67,82
Poproduktívny vek (65 a viac) %	12,36
Index starnutia %	62,37
Index ekonomického zaťaženia %	47,44
Uchádzači o zamestnanie – počet	29
Počet pôvodných rodinných domov do r. 2012	232
Počet rodinných domov postavených od r. 2012	128


Príloha č. 2 Vybrané údaje o mestskej funkčnej oblasti

VALALIKY	
Počet obyvateľov (2020)	4605
Rozloha	863 ha
Prvá písomná zmienka	1961
Kontakt (web)	www.valaliky.sk
Živonarodení - počet	61
Zomretí – počet	42
Prirodzení prírastok	19
Migračné saldo	3
Celkový prírastok	22
Predproduktívny (0 – 14) %	18,55
Produktívny (15 – 64) %	70,03
Poproduktívny vek (65 a viac) %	11,42
Index starnutia %	61,59
Index ekonomického zaťaženia %	42,79
Uchádzači o zamestnanie – počet	208
Počet pôvodných rodinných domov do r. 2012	922
Počet rodinných domov postavených od r. 2012	178


VELKÁ IDA	
Počet obyvateľov (2020)	3917
Rozloha	3101 ha
Prvá písomná zmienka	1251
Kontakt (web)	www.velkaida.sk
Živonarodení - počet	102
Zomretí – počet	47
Prirodzení prírastok	55
Migračné saldo	-5
Celkový prírastok	50
Predproduktívny (0 – 14) %	32,01
Produktívny (15 – 64) %	59,84
Poproduktívny vek (65 a viac) %	8,14
Index starnutia %	25,44
Index ekonomického zaťaženia %	67,11
Uchádzači o zamestnanie – počet	245
Počet pôvodných rodinných domov do r. 2012	498
Počet rodinných domov postavených od r. 2012	10


Príloha č. 2 Vybrané údaje o mestskej funkčnej oblasti

VYŠNÁ HUTKA	
Počet obyvateľov (2020)	517
Rozloha	362 ha
Prvá písomná zmienka	1293
Kontakt (web)	www.vysnahutka.sk
Živonarodení - počet	6
Zomretí – počet	5
Prirodzený prírastok	1
Migračné saldo	23
Celkový prírastok	24
Predproduktívny (0 – 14) %	16,63
Produktívny (15 – 64) %	69,25
Poproduktívny vek (65 a viac) %	14,12
Index starnutia %	84,88
Index ekonomického zaťaženia %	44,41
Uchádzači o zamestnanie – počet	16
Počet pôvodných rodinných domov do r. 2012	-
Počet rodinných domov postavených od r. 2012	-


VYŠNÁ MYŠĽA	
Počet obyvateľov (2020)	975
Rozloha	887 ha
Prvá písomná zmienka	1270
Kontakt (web)	www.vysnamysla.sk
Živonarodení - počet	13
Zomretí – počet	8
Prirodzený prírastok	5
Migračné saldo	4
Celkový prírastok	9
Predproduktívny (0 – 14) %	15,08
Produktívny (15 – 64) %	66,36
Poproduktívny vek (65 a viac) %	18,56
Index starnutia %	123,13
Index ekonomického zaťaženia %	50,7
Uchádzači o zamestnanie – počet	34
Počet pôvodných rodinných domov do r. 2012	-
Počet rodinných domov postavených od r. 2012	-

Príloha č. 2 Vybrané údaje o mestskej funkčnej oblasti

VYŠNÝ KLÁTOV	
Počet obyvateľov (2020)	458
Rozloha	1784 ha
Prvá písomná zmienka	1332
Kontakt (web)	www.vysnyklatov.sk
Živonarodení - počet	2
Zomretí – počet	6
Prirodzený prírastok	-4
Migračné saldo	12
Celkový prírastok	8
Predproduktívny (0 – 14) %	12,23
Produktívny (15 – 64) %	70,52
Poproduktívny vek (65 a viac) %	17,25
Index starnutia %	141,07
Index ekonomického zaťaženia %	41,8
Uchádzači o zamestnanie – počet	9
Počet pôvodných rodinných domov do r. 2012	143
Počet rodinných domov postavených od r. 2012	17

ZLATÁ IDKA	
Počet obyvateľov (2020)	401
Rozloha	1625 ha
Prvá písomná zmienka	1349
Kontakt (web)	www.zlataidka.sk
Živonarodení - počet	5
Zomretí – počet	2
Prirodzený prírastok	3
Migračné saldo	2
Celkový prírastok	5
Predproduktívny (0 – 14) %	16,71
Produktívny (15 – 64) %	68,33
Poproduktívny vek (65 a viac) %	14,96
Index starnutia %	89,55
Index ekonomického zaťaženia %	46,35
Uchádzači o zamestnanie – počet	17
Počet pôvodných rodinných domov do r. 2012	200
Počet rodinných domov postavených od r. 2012	30

Príloha č. 2 Vybrané údaje o mestskej funkčnej oblasti

ŽDAŇA	
Počet obyvateľov (2020)	1412
Rozloha	551 ha
Prvá písomná zmienka	1222
Kontakt (web)	www.zdana.sk
Živonarodení - počet	16
Zomretí – počet	12
Prirodzený prírastok	4
Migračné saldo	-8
Celkový prírastok	-4
Predproduktívny (0 – 14) %	17,35
Produktívny (15 – 64) %	68,34
Poproduktívny vek (65 a viac) %	14,31
Index starnutia %	82,45
Index ekonomického zaťaženia %	46,32
Uchádzači o zamestnanie – počet	63
Počet pôvodných rodinných domov do r. 2012	312
Počet rodinných domov postavených od r. 2012	12

Zdroje:

<https://www.e-obce.sk/obec/kosice/kosice.html>

<https://mojaobec.statistics.sk/html/sk.html>

Štatistický úrad SR

Krajské mesto Košice 2019

Interný dotazník pre obce mestskej funkčnej oblasti Košíc